







KoGeo Usługi Geologiczne Sąspów 219, 32-048 Jerzmanowice			KARTA OTWORU GEOTECHNICZNEGO Profil numer O-2				Zał.nr: 3.2			
Miejscowość: Tworóg Gmina: Tworóg Powiat: tarnogórski Województwo: śląskie			Obiekt: Budynek kancelarii na dz. 1243/235 w Tworogu. Zleceniodawca: Vostok Design Wiercenie: KoGeo Usługi Geologiczne Dozór geol.: Konrad Tucharz				System wiercenia: Mechaniczno-obrotowy			
							Rzędna: 0.00 m		Głębokość: 4.00 m	
							Skala 1 : 50		Data wiercenia: 2018-11-07	
	Głębokość zwierciadła wody	Stratygrafia	Profil litologiczny		Przelot	Opis litologiczny	Symbol gruntu	Warstwa geotechniczna	Wilgotność	Stan gruntu
	[m.p.p.t]		[m]		[m]					
1	2	3	4	5	6	7	8	9	10	11
						gleba	Gb			
					0.50	piasek średni, brązowy	Ps	II	w	szg
			1.0		1.00	piasek średni, jasnobrązowy			nw	
			2.0							
			3.0		2.90	piasek średni, szary			w	
			4.0		4.00					